




























Legenda

Stav	Návrh	
		Hranica kraja
		Hranice katastrálnych území
		Hranica riešeneho územia Šarišské Bohdanovce
		Ochrané pásma
		Diaľnica D-1
		Cesty I., II. a III. triedy
		Mimoúrovňová križovatka - privádzač na diaľnicu
		Cykloturistická trasa
		Železničná trať
		Železničná stanica
		Plochy sídiel
		Plochy poľnohospodárskych stavieb
		Plochy lesov
		Vodné toky a plochy
		Nadregionálny biokoridor
		Hlavný skupinový privádzač vody
		Vodojem
		El. vedenie VN 440 kV
		Transformovňa VVN
		Plochy priemyselnej výroby a skladov
		Elektrické vedenie VN 440 kV
		Elektrické vedenie VN 110kV
		VTL plynovod
		STL plynovod
		Viacsystémové elektrické vedenie (2x400kV+2x110kV)
		Regulačná stanica plynu

Ing.arch. Viktor Malinovský Rosná 1, 040 01 Košice tel/fax: 055/ 62 333 80 mobil: 0905 435 705 e-mail: vmalinovsky@stonline.sk	objednávateľ:		OBEC ŠARIŠSKÉ BOHDANOVCE	
	autori:		Ing. arch. J. Kužma, Ing.arch. V. Malinovský	
	č. výkresu	odborní projektanti:		Zuzka Krátka Ing. Milan Kolesár Ing. Vladimír Molčan Ing. Štefan Tkačík RNDr. Peter Burda
		digitálne spracovanie:	Lukáš Sečka, Štefan Tkáč	
		obsah výkresu:	ŠIRŠIE VZŤAHY	
		názov akcie:	ÚPN - O ŠARIŠSKÉ BOHDANOVCE ČISTOPIS	
		mierka: 1 : 50 000	dátum: august/2007	arch.č.: